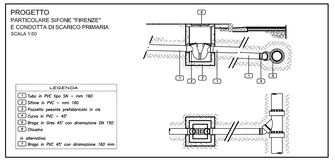


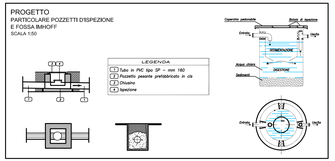


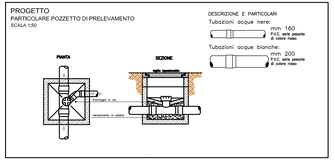


# Planimetria generale

## scala 1:100

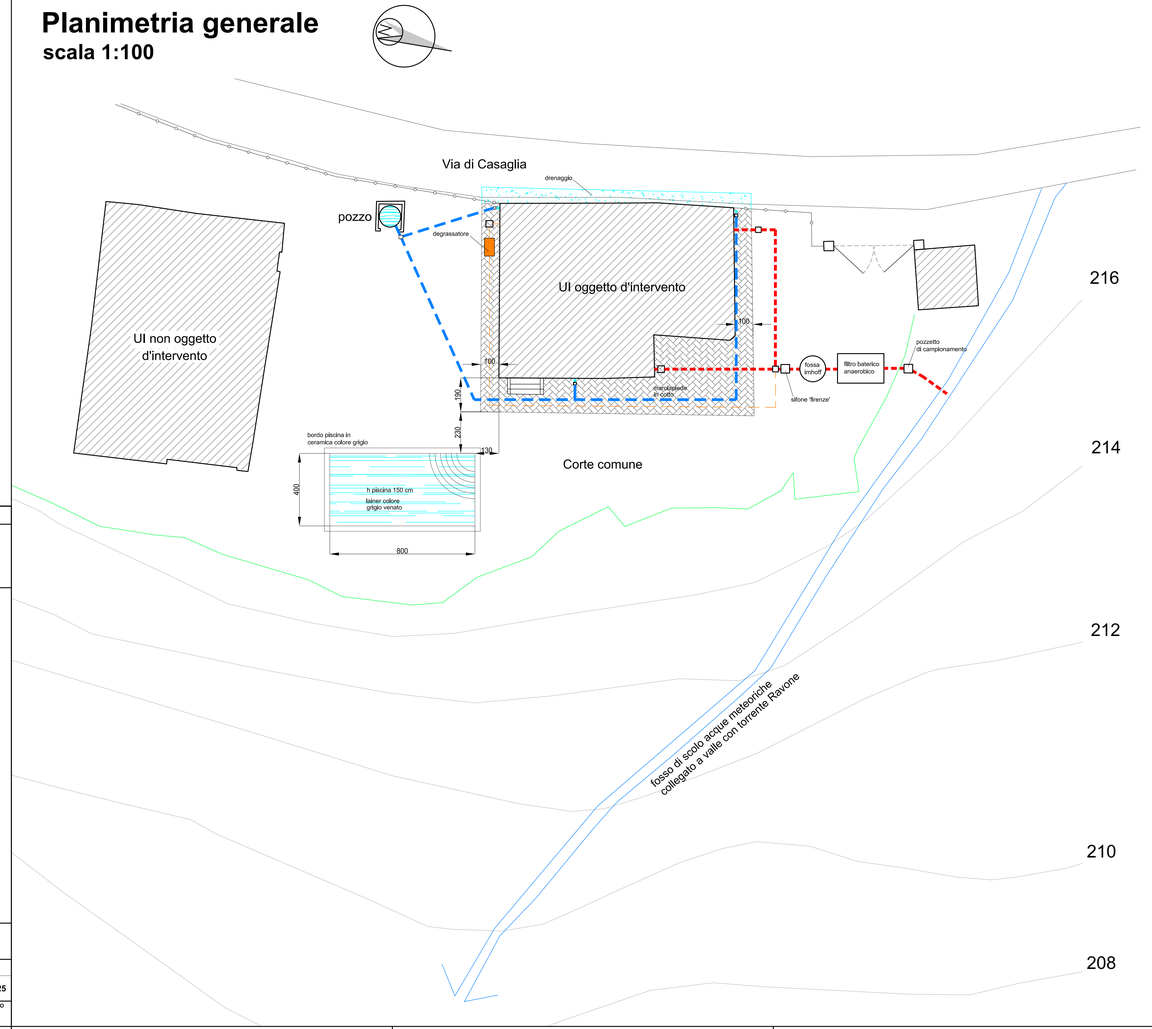


## Progetto

**PROSPETTO SUD**

**scala 1:50**

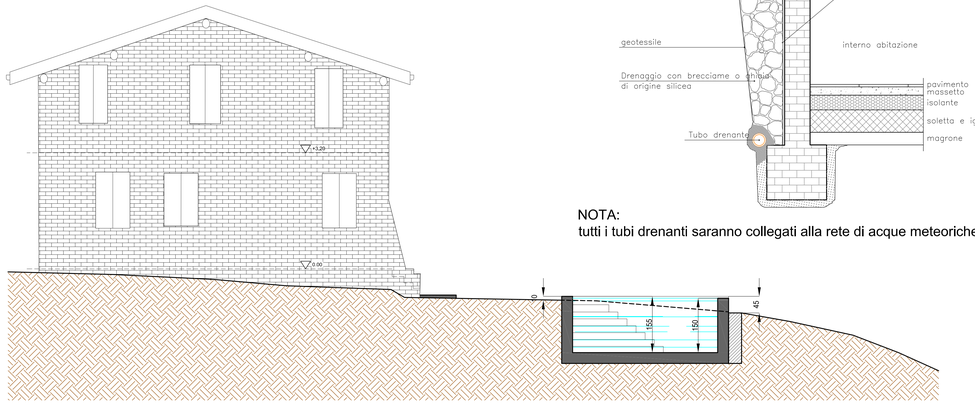


PROGETTO
PARTICOLARE DRENAGGIO
SCALA 1:20

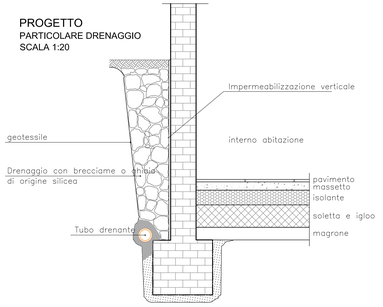


NOTA:
tutti i tubi drenanti saranno collegati alla rete di acque meteoriche

## Progetto

**PROSPETTO EST**

**scala 1:50**

**LEGENDA**

- pozzetto ispezionabile
- linea acque nere
- linea acque saponate
- linea acque piovane
- degrassatore
- colonna acque piovane (pluviali)
- serbatoio raccolta acque piovane

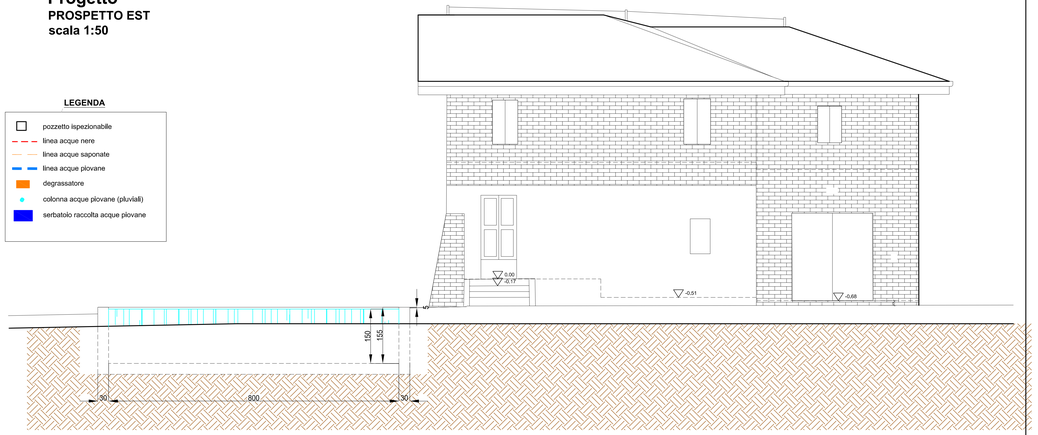


## COMUNE DI BOLOGNA

**Autorizzazione di vincolo idrogeologico per opere esterne in area cortiliva di pertienza di un'unità immobiliare ad uso abitativo sita in via di Casaglia n.49 al piano terra e primo**


**IL COMMITTENTE:** **Sig. Tortorici Gianfranco**

**IL TECNICO INCARICATO.:** **dott. ing. Stefano Cesari**


**TAVOLA INTERVENTI SOGGETTI A SVINCOLO IDROGEOLOGICO**

SCALA: 1:50


**dott. ing. Stefano Cesari**
Albo degli Ing. della Prov. di BO n° 9937/A
via Riva di Reno 79- 40121 - Bologna
mail:stefano.cesari.76@gmail.com


| N.LAVORO | COD.DOC. | NUM.PROG. | REV. | ARCHIVIO |
|---|---|---|---|---|
| 2409 | IDR | | 00 | DATA: 13/11/25 |

| DATA | EMISSIONE | DISEGNATO | REDATTO | APPROVATO | DISEG. | VISTO |
|---|---|---|---|---|---|---|
| 13/11/2025 | COMUNE | SCE | SCE | SCE | - | - |