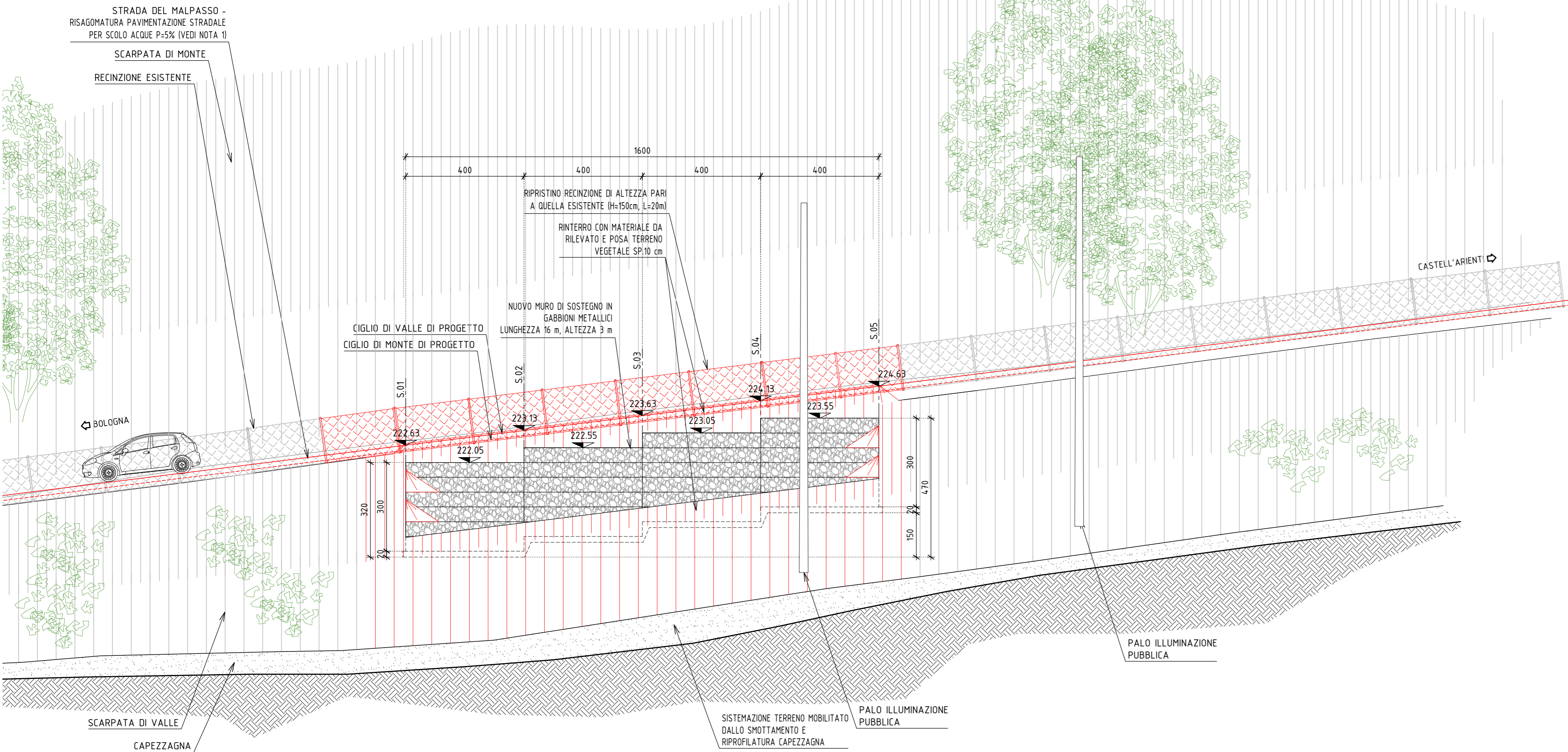


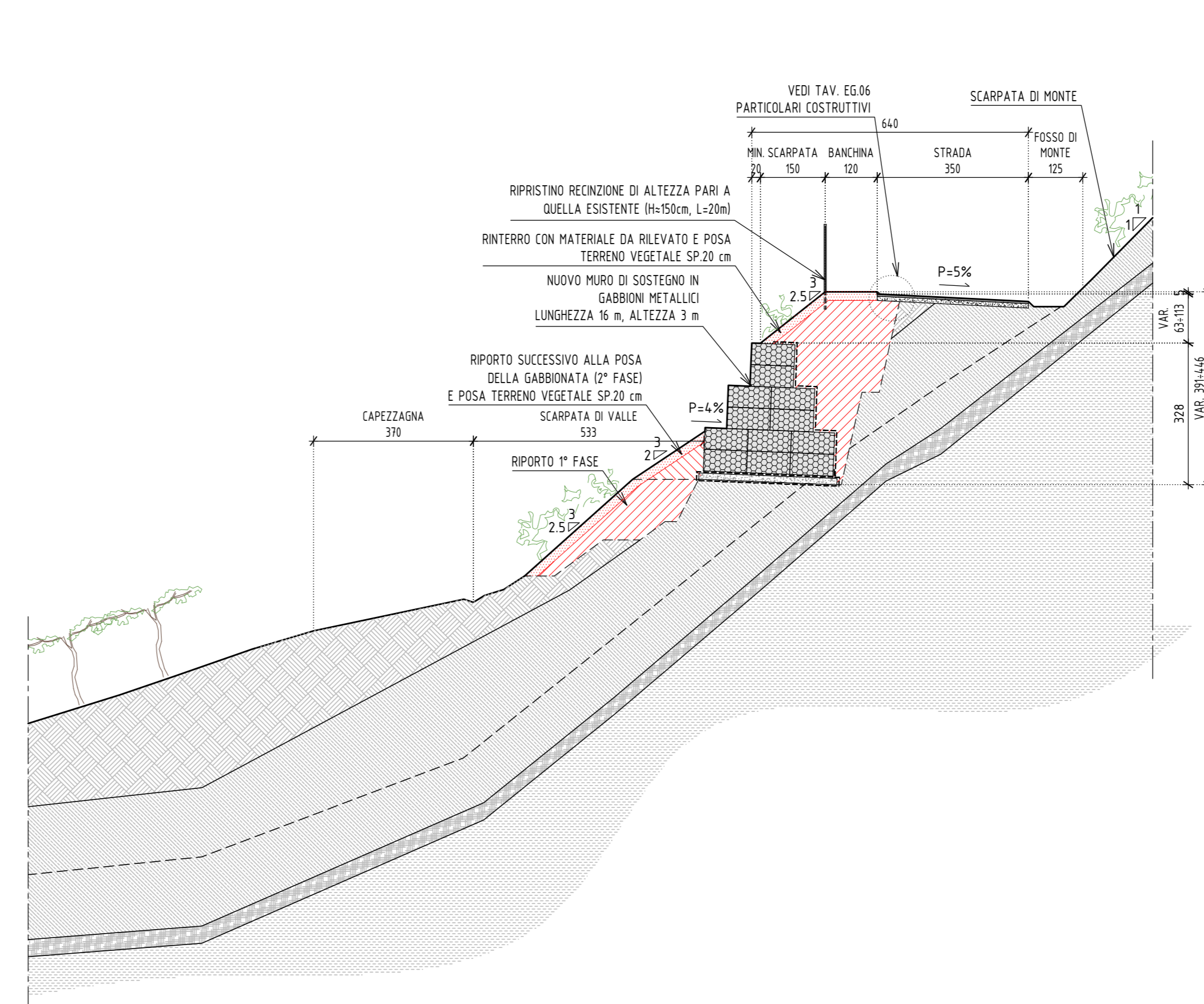
PROSPETTO DI PROGETTO

Scala 1:100



SEZIONE TRASVERSALE TIPO - PROGETTO

Scala 1:100



LEGENDA

- SCAVO (volume indicativo 215 mc) - si prevede il conferimento in discarica o sito di recupero e riciclo autorizzato
- RIPORTO (volume indicativo 170 mc) - Si prevede l'approvvigionamento da cava di prestito o impianto di recupero autorizzato
- RIVESTIMENTO IN TERRENO VEGETALE (sp. 20 cm - volume indicativo 42 mc) - si prevede l'approvvigionamento da sito autorizzato.

LEGENDA STRATIGRAFIA

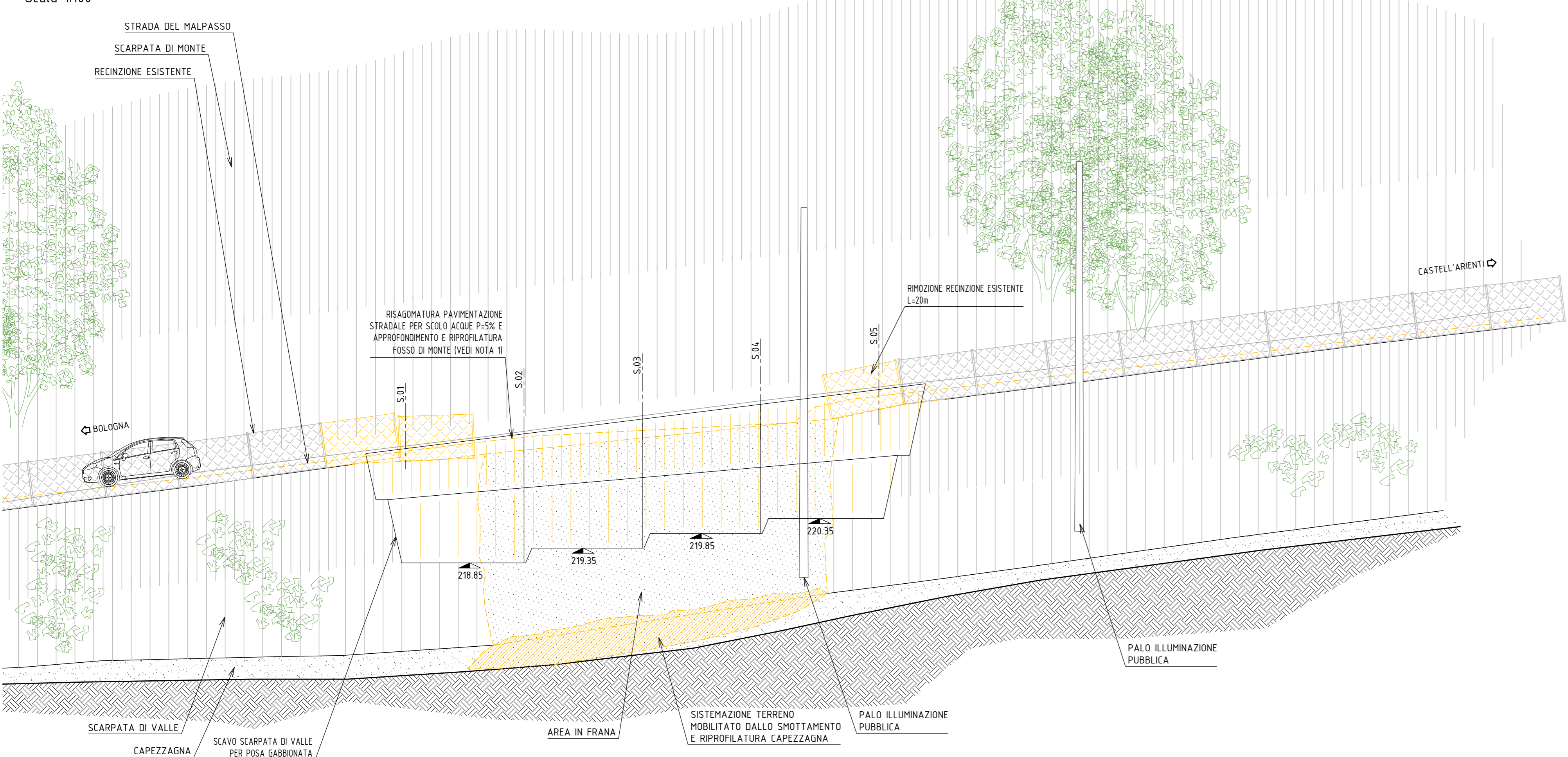
- TERRENO MOBILITATO DALLO SMOTTAMENTO
- LIVELLO SUPERFICIALE RIMANEGGIATO: TERRENO MISTO ARGILLOSO-LIMOSO POCO CONSISTENTE $\gamma=18 \text{ kN/mc} - \phi=23^\circ - c'=0.005 \text{ MPa} - cu=0.04 \text{ MPa}$
- LIVELLO SUPERFICIALE IN POSTO: ALTERNANZA DI ARGILLE LIMOSE TRA CONSISTENTI E POCO CONSISTENTI $\gamma=19 \text{ kN/mc} - \phi=29^\circ - c'=0.02 \text{ MPa} - cu=0.15 \text{ MPa}$
- SUBSTRATO ALTERATO: ARGILLA LIMOSA E SABBIOSA MOLTO CONSISTENTE $\gamma=21 \text{ kN/mc} - \phi=30^\circ - c'=0.03 \text{ MPa} - cu = 0.30 \text{ MPa}$
- SUBSTRATO SOVRACONSOLIDATO: ARGILLE LIMOSE - SABBIOSA $\gamma=21 \text{ kN/mc} - \phi=30^\circ - c'=0.10 \text{ MPa} - cu = 0.65 \text{ MPa}$

NOTE

1. PREVEDERE LA RISAGOMATURA DELLA SEDE STRADALE (TALE DA GARANTIRE UNA PENDEZZA MINIMA VERSO MONTE DEL 5%) E L'APPROFONDIMENTO DEL FOSSO DI MONTE, OLTRE LA ZONA DI INTERVENTO, FINO A:
 - 15m LATO BOLOGNA
 - +50m (FINO ALLA CURVA) LATO CASTELL'ARIENTI
 OVE LA SEDE STRADALE E IL FOSSO DOVRANNO RACCORDARSI CON L'ESISTENTE.
2. LA STRATIGRAFIA INDICATA E' BASATA SULL'ESITO DELLE 2 PROVE PENETROMETRICHE (CPT 1 E CPT 2). RESTA INTESO CHE LA SITUAZIONE REALE POTRA' RISULTARE DIVERSA DA QUANTO IPOTIZZATO. LE ATTIVITA' DI SCAVO E RIPROFILATURA DELLA SCARPATA ESISTENTE DOVRANNO ESSERE AVVIATE IN PRESENZA DELLA D.L., CHE POTRA' EVENTUALMENTE PRESCRIVERE L'ESECUZIONE DI SCAVI DI FORMA DIFFERENTE RISPETTO AL PROGETTO, IN MODO DA ADATTARE L'INTERVENTO ALLA SITUAZIONE DI FATTO.

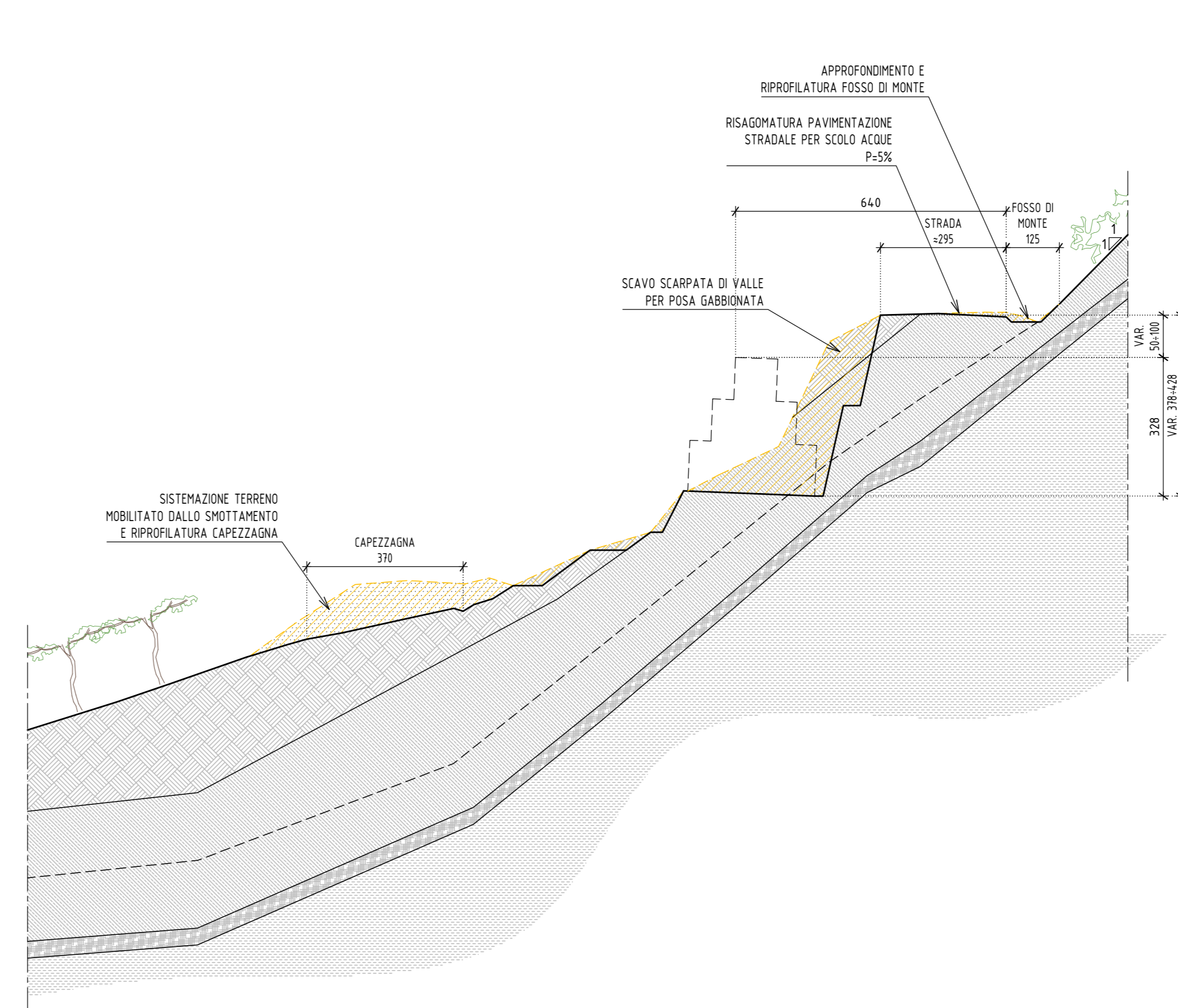
PROSPETTO - SCAVI

Scala 1:100



SEZIONE TRASVERSALE TIPO - SCAVI

Scala 1:100





COMUNE DI BOLOGNA

**STRADA VICINALE DEL MALPASSO
IN LOCALITÀ CASTELL'ARIENTI**

**LAVORI DI RIPRISTINO DI UN TRATTO DISSESTATO A
SEGUITO DEGLI EVENTI METEORICI DELL'OTTOBRE 2024**

PROGETTO ESECUTIVO

Proprietà:
CONSORZIO CASTELL'ARIENTI
Località Castell'Arienti 2-4-7
40141 Bologna

Progettazione e Direzione Lavori:

Via Castiglione, 81 - 40124 Bologna

Titolo elaborato: Elaborati Grafici		elab. EG.05			
PROGETTO - PROSPETTI E SEZIONI					
Rev.	Data	Note	Redatto	Verificato	Approvato
A	06/03/2026	EMISSIONE	BOLIS	RANGONI	RANGONI
B	20/05/2026	DETTAGLIO VOLUMI DI SIERO E RIPORTO	BOLIS	RANGONI	RANGONI
File: 25-L03 PE EG.04-05.80A_Progetto - Pianta, Prospetti E Sezioni.pdf			Scala: plottaggio	Scala:	