

LEGENDA

	STRADA ASFALTATA		RECINZIONE		LIMITI INTERVENTO
	CAPEZZAGNA		FILARI VIGNA		ANDAMENTO ACQUE
	SCARPATA		LINEA ELETTRICA AEREA		PROFILO INDICATIVO PRIMA DELLA FRANA
	AREA IN FRANA		INDAGINI GEOGNOSTICHE		

NOTE

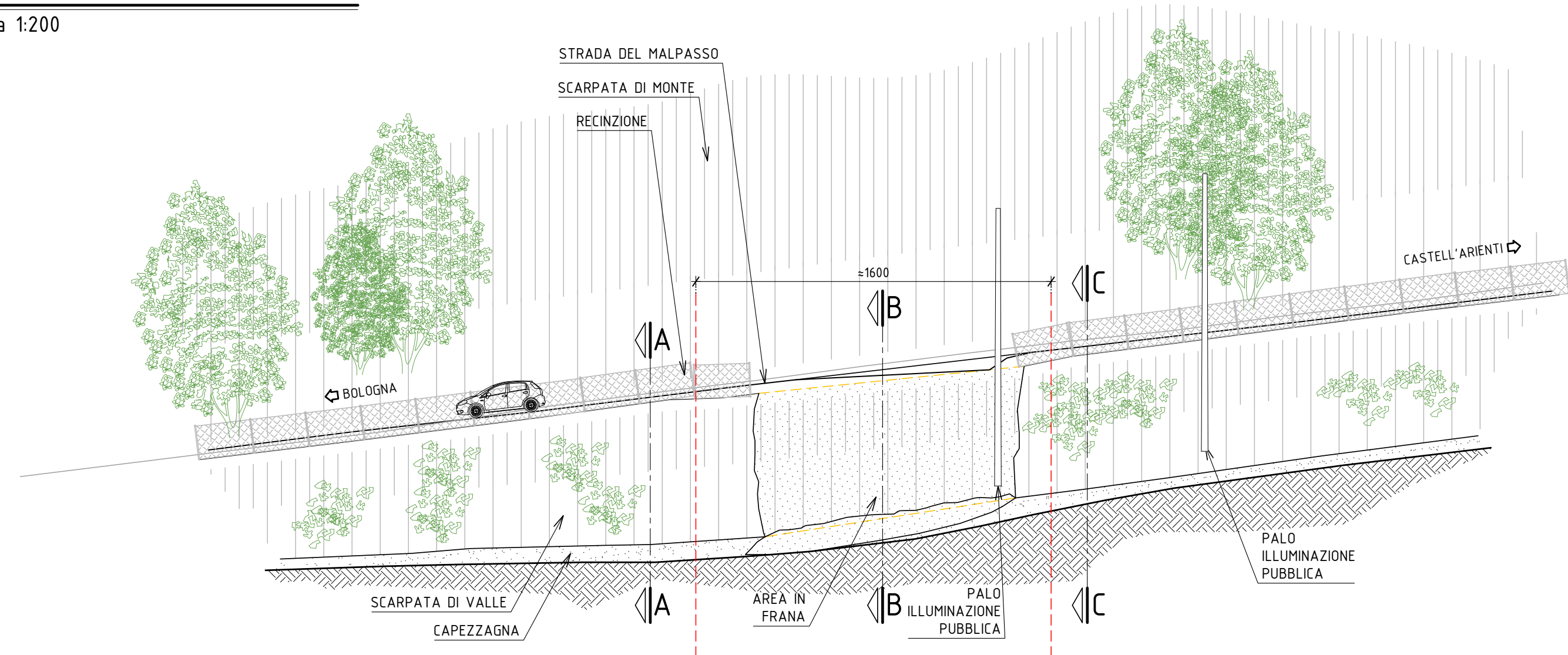
1. LA STRATIGRAFIA INDICATA E' BASATA SULL'ESITO DELLE 2 PROVE PENETROMETRICHE (CPT 1 E CPT 2), RESTA INTESO CHE LA SITUAZIONE REALE POTRA' RISULTARE DIVERSA DA QUANTO IPOTIZZATO. LE ATTIVITA' DI SCAVO E RIPROFILATURA DELLA SCARPATA ESISTENTE DOVRANNO ESSERE AVVIATE IN PRESENZA DELLA D.L., CHE POTRA' EVENTUALMENTE PRESCRIVERE L'ESECUZIONE DI SCAVI DI FORMA DIFFERENTE RISPETTO AL PROGETTO, IN MODO DA ADATTARE L'INTERVENTO ALLA SITUAZIONE DI FATTO.

LEGENDA STRATIGRAFIA

	TERRENO MOBILITATO DALLO SMOTTAMENTO
	LIVELLO SUPERFICIALE RIMANEGGIATO: TERRENO MISTO ARGILLOSO-LIMOSO POCO CONSISTENTE $\gamma=18 \text{ kN/mc} - \theta=23^\circ - c'=0.005 \text{ MPa} - cu=0.04 \text{ MPa}$
	LIVELLO SUPERFICIALE IN POSTO: ALTERNAZZA DI ARGILLE LIMOSE TRA CONSISTENTI E POCO CONSISTENTI $\gamma=19 \text{ kN/mc} - \theta=29^\circ - c'=0.02 \text{ MPa} - cu=0.15 \text{ MPa}$
	SUBSTRATO ALTERATO: ARGILLA LIMOSA E SABBIOSA MOLTO CONSISTENTE $\gamma=21 \text{ kN/mc} - \theta=30^\circ - c'=0.03 \text{ MPa} - cu > 0.30 \text{ MPa}$
	SUBSTRATO SOVRACONSOLIDATO: ARGILLE LIMOSE - SABBIOSA $\gamma=21 \text{ kN/mc} - \theta=30^\circ - c'=0.10 \text{ MPa} - cu > 0.65 \text{ MPa}$

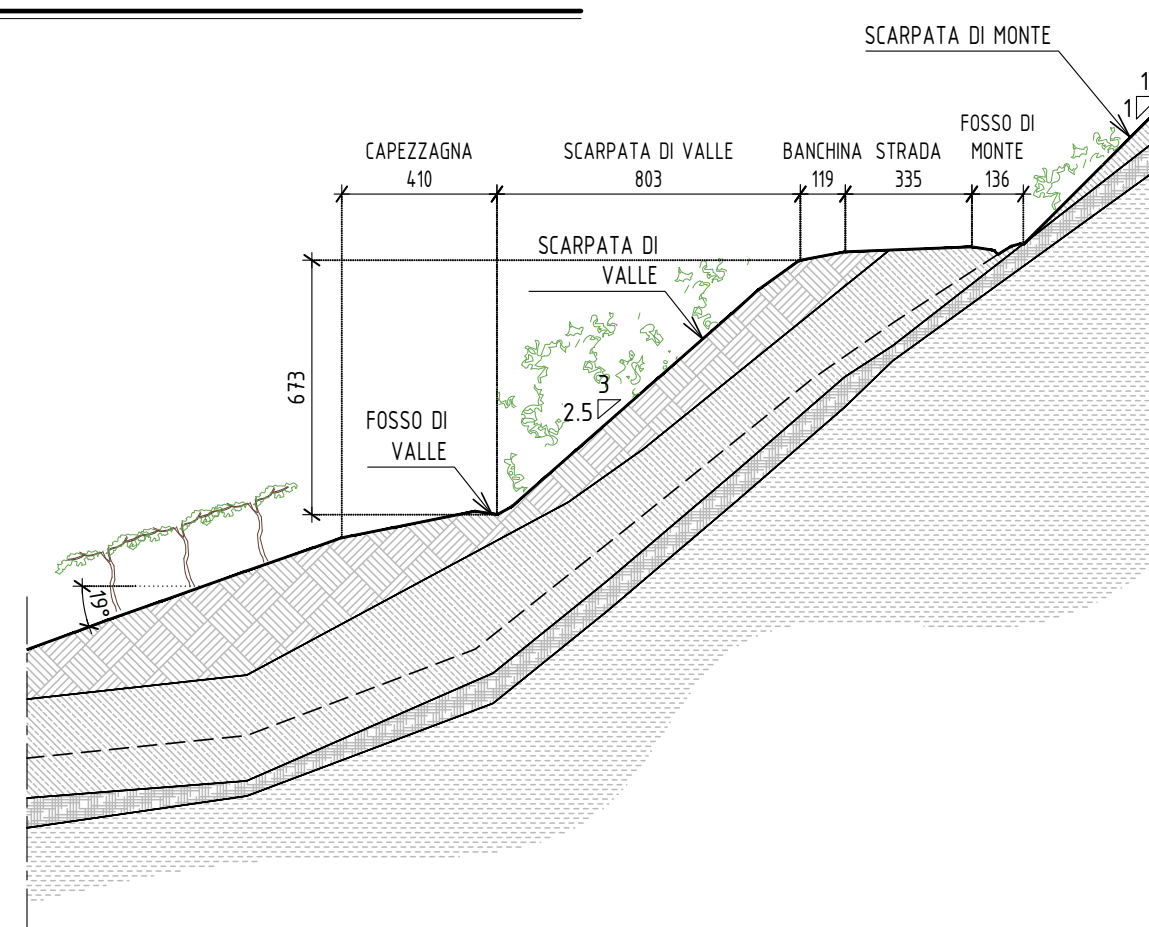
PROSPETTO STATO ATTUALE

Scala 1:200



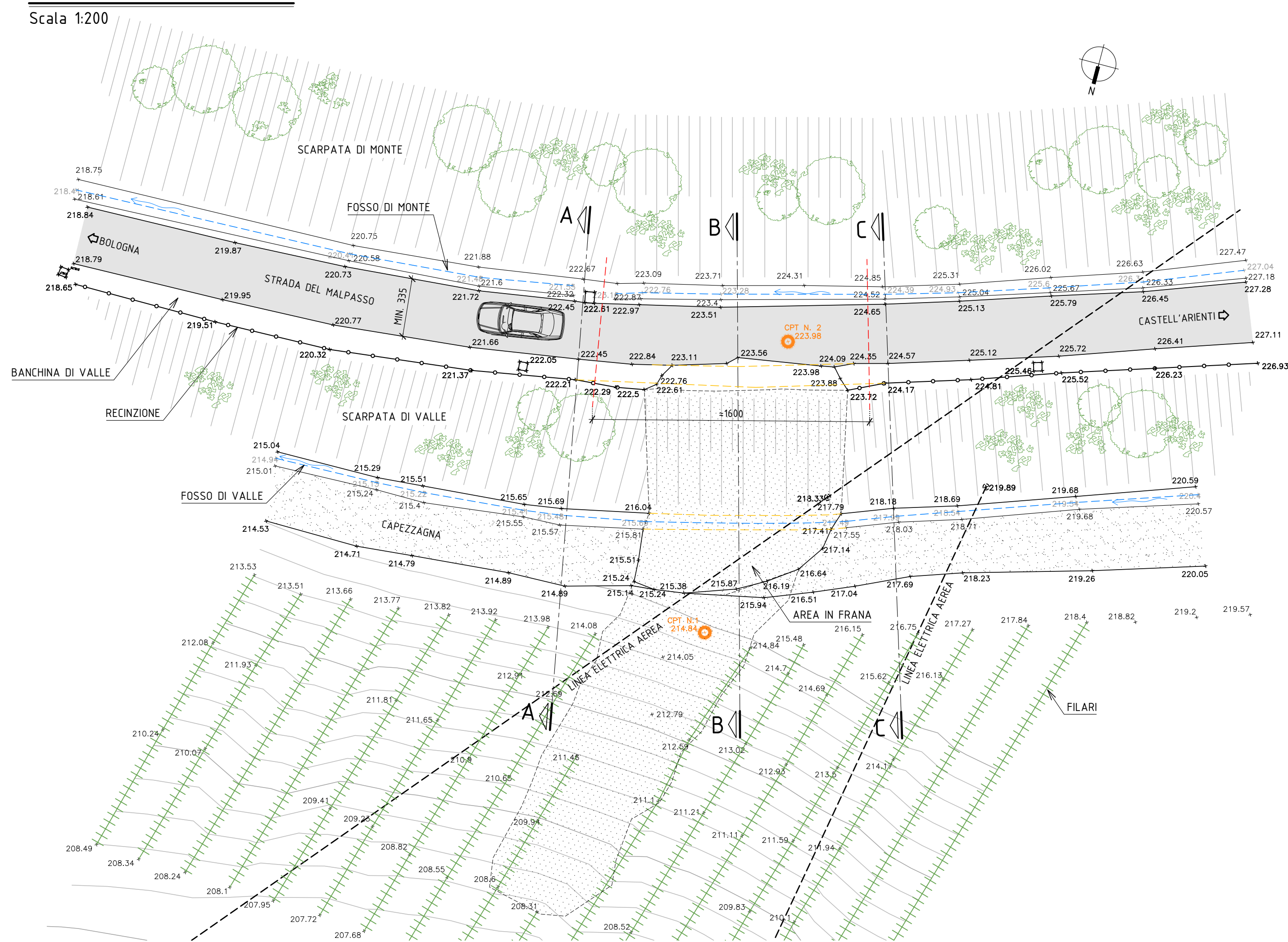
SEZIONE A-A - STATO ATTUALE

Scala 1:200



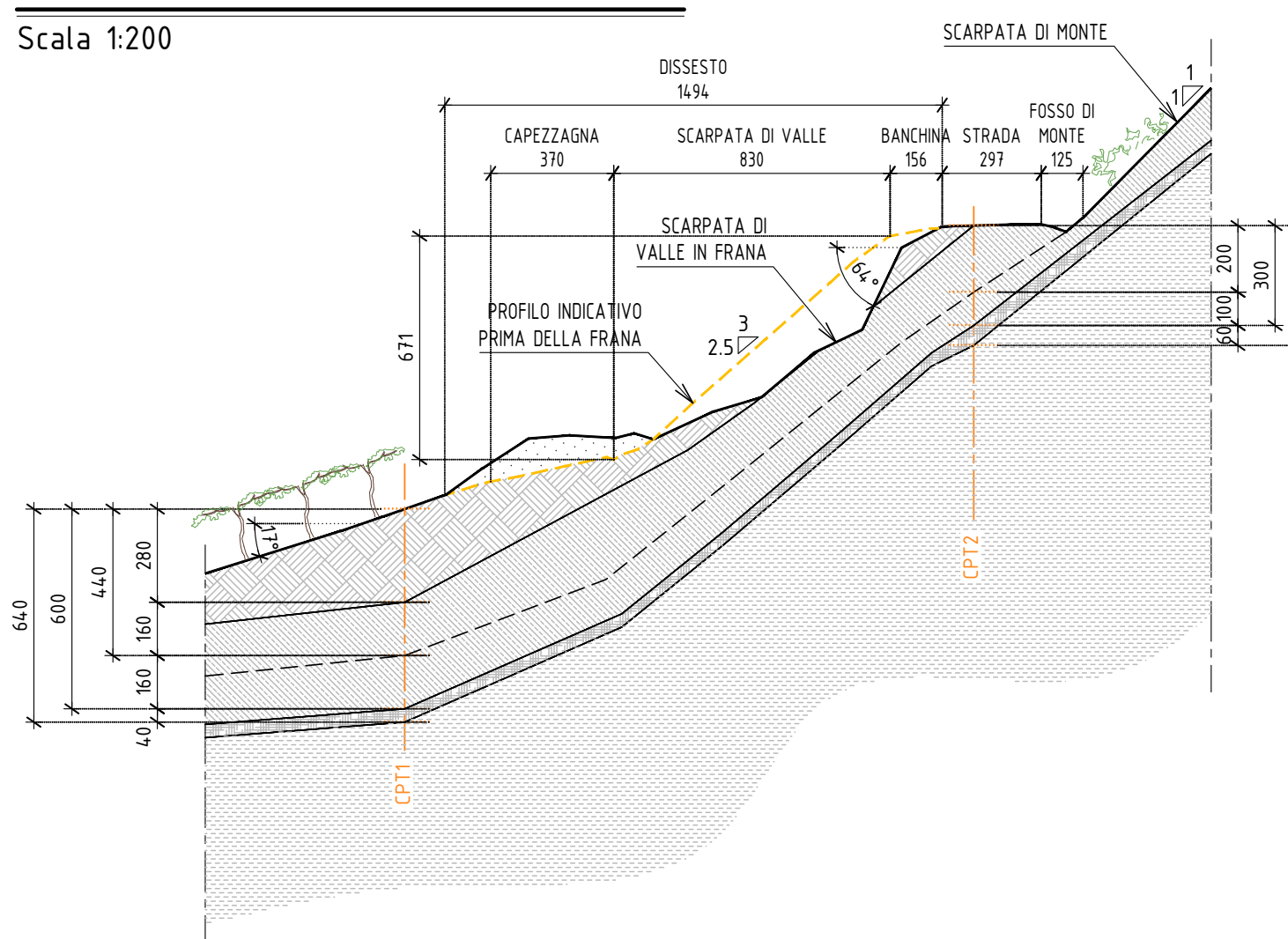
PIANTA STATO ATTUALE

Scala 1:200



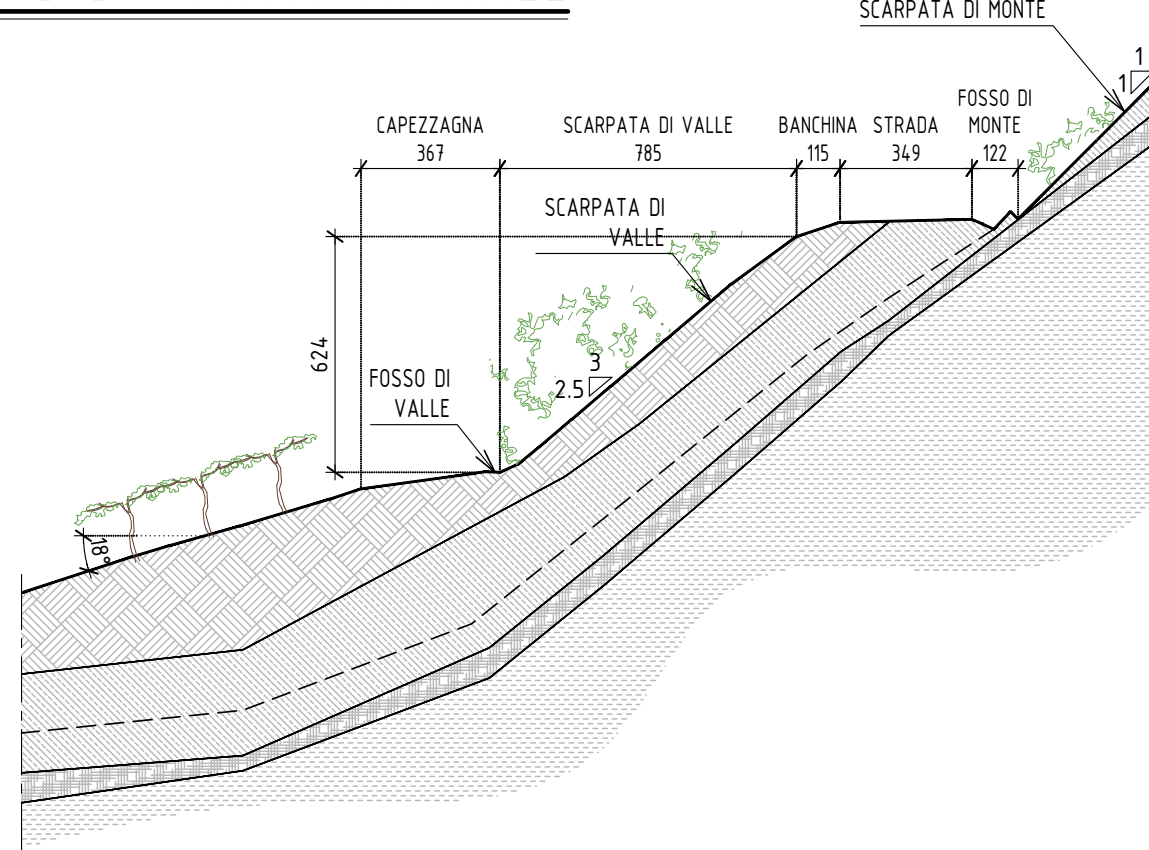
SEZIONE B-B - STATO ATTUALE

Scala 1:200



SEZIONE C-C - STATO ATTUALE

Scala 1:200



COMUNE DI BOLOGNA

STRADA VICINALE DEL MALPASSO
IN LOCALITÀ CASTELL'ARIENTI
LAVORI DI RIPRISTINO DI UN TRATTO DISSESTATO A
SEGUITO DEGLI EVENTI METEORICI DELL'OTTOBRE 2024

PROGETTO ESECUTIVO

Proprietà:
CONSORZIO CASTELL'ARIENTI
Località Castell'Arienti 2-4-7
40161 Bologna

Progettazione e Direzione Lavori:
ZPIGRECO
INGEGNERIA E ARCHITETTURA
Via Castiglione, 81 - 40124 Bologna

Titolo elaborato: Elaborati Grafici
STATO ATTUALE - PIANTA, PROSPETTO E SEZIONI

N. elab.:
EG.03

Rev.	Data	Note	Redatto	Verificato	Approvato
A	06/03/2026	EMISSIONE	BOLIS	RANGONI	RANGONI

File: 25-L03.PEG.03.A0A_Stato Attuale - Pianta, Prospetto E Sezioni.pdf

Scala: Scala